



ROMÂNIA
JUDEȚUL MUREȘ
CONSILIUL LOCAL FÂNTÂNELE

547235 Comuna Fântânele, sat Fântânele, nr. 124, Județul Mureș
Telefon/Fax: 0265 – 580112;
Email: fintinele@cjmures.ro



HOTĂRÂREA Nr. 21
Din 27 martie 2024

privind aprobarea înscrierii provizorii în Cartea funciară a suprafeței unui imobil care face parte din domeniul public al Comunei Fântânele

Consiliul Local al Comunei Fântânele, județul Mureș, întrunit în ședință ordinară în data de 27 martie 2024;

Având în vedere Referatul de aprobare a primarului comunei Fântânele nr.1609/14.03.2024, Raportul aparatului de specialitate al Primarului Comunei Fântânele, Planul de amplasament și delimitarea imobilului și Memoriul tehnic întocmit în vederea înscrierii în Cartea funciară,

Luând în considerare prevederile :

- art. 24, alin. (1), art. 28, alin. (6), art. 41, alin. (5) din Legea nr. 7/1996 privind cadastrul și publicitatea imobiliară, republicată, cu modificările și completările ulterioare,
- rt. 89 și art. 156, alin. (2) din Ordinul nr. 700 din 9 iulie 2014 privind aprobarea Regulamentului de avizare, recepție și înscriere în evidențele de cadastru și carte funciară,
- art. 8,9 din O.G. nr. 43/1997, r. privind regimul drumurilor, cu modificările și completările ulterioare

În temeiul art. 129, alin. (2), lit. b) și c), alin. (4), lit. g), alin. (5), lit. c), și ale art. 196, alin. (1), lit. a) din Ordonanța de Urgență nr. 57/2019 privind Codul administrativ, cu modificările și completările ulterioare,


HOTĂRĂȘTE:

Art. 1. Se aprobă înscrierea provizorie în Cartea funciară ca domeniu public al Comunei Fântânele a terenului intravilan, având categoria de folosință drum de interes local- stradă secundară situată în comuna Fântânele, sat Fântânele între nr. adm. 105 și 112, în suprafață de 1139 mp, conform Planului de amplasament și delimitare a imobilului, Anexă la prezenta hotărâre.

Art. 2. Cu ducerea la îndeplinire a prezentei hotărâri se împuternicește Primarul comunei Fântânele.

Art. 3. Prezenta hotărâre se comunică prin intermediul secretarului general al comunei: Instituției Prefectului - Județul Mureș pentru verificarea legalității, Primarului comunei Fântânele, OCPI Mureș și se aduce la cunoștința publică prin afișare la sediul Primăriei comunei Fântânele.

Președinte de ședință,
Balint Lajos



Avizat,
Secretar general
Keserii Katalin Gyongyi

ANEXĂ
HCL 21/27.03.2024

PLAN DE AMPLASAMENT SI DELIMITARE A IMOBILULUI

SCARA 1:500

Nr. Cadastral	Suprafata masurata a imobilului (mp)	Adresa Imobilului
	1139	loc. Fântânele, intravilan
Cartea Funciara Nr.		Unitate Administrativ Teritoriala(UAT)
		Fântânele

546877

546877

482442

pagina 1/2

482442

546817

546817

Nr. Parcela	Categoria de folosinta	Suprafata (mp)	Mentuni
I	dr	1139	ingradit partial cu garduri si ziduri constructii
Total	-	1139	


B. Date referitoare la constructii

Cod Constructie	Destinatia	Suprafata construita la sol (mp)	Mentuni
Total	-		

Suprafata masurata a imobilului = 1139mp Suprafata din act = 1139mp

Executantul Vlas Radu Alexandru
confirma executarea măsurătorilor la teren, corectitudinea informațiilor documentare cadastrale și
corespondența acestora cu realitatea din teren
Semnatura și stampila

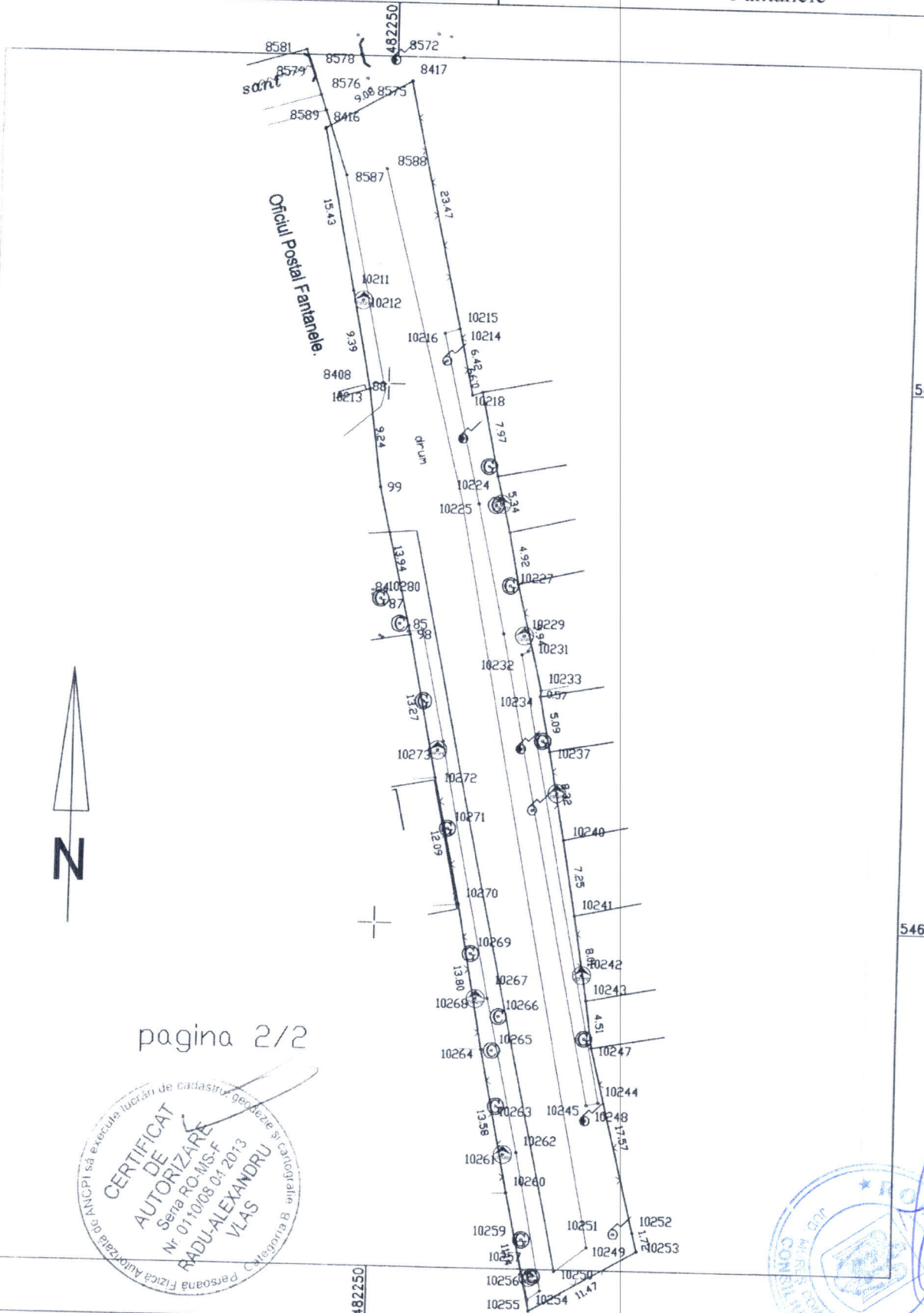
Inspector
confirmă introducerea imobilului în baza de date integrată și atribuirea numărului cadastral
Semnatura și parafă
Data
Ștampila BCPI



PLAN DE AMPLASAMENT SI DELIMITARE A IMOBILULUI

SCARA 1:500

Nr. Cadastral	Suprafata masurata a imobilului (mp)	Adresa Imobilului
	1139	loc. Fântânele, intravilan
Cartea Funciara Nr.		Unitate Administrativ Teritoriala(UAT)
		Fântânele



pagina 2/2

CERTIFICAT DE AUTORIZARE
 Seria RO-MIS-F
 Nr. 0110/08-01-2013
RADU-ALEXANDRU VLAS
 Cătreșorita B. enfile
 Persoană Fizică Autorizat de Biroul de Cadastru, Geodezie și Cartografie
 ANCPPI să execute lucrări de cadastru, geodezie și cartografie

